





Une semaine très iodée en Morbihan

Proposée par le camping La Ferme de Lann Hoëdic

-  **Parcours pédestre**
-  **Difficulté** : facile
-  **Toute l'année**
-  **Distance** : 20-25 km par jour

Lundi - Saint-Gildas et son abbatale

Départ du camping vers le petit **port de pêche de Saint-Jacques** par le sentier côtier du Grand Mont qui fait partie du **GR34**. De la pointe de Saint-Jacques à Saint-Gildas suivez le chemin côtier qui borde les falaises jusqu'à la **pointe du Grand Mont** (point culminant de la presqu'île). La table d'orientation du **Grand Mont** vous permettra de situer et d'apercevoir par temps clair la baie de Quiberon et ses îles : Belle-Ile, Houat et Hoëdic. A Saint-Gildas, visitez l'**abbatiale** cistercienne qui date du XIème siècle et possède un des plus importants trésors de Bretagne. Une boucle vous fera découvrir la **plage de Goh Velin** avant le retour vers le camping par le même chemin ou par les petites routes intérieures.



Mardi - Locmariaquer et la Table des Marchands

A Port-Navalo **Le Passeur des Iles** vous emmènera à Locmariaquer où un circuit vous permettra de découvrir la **pointe de Kerpenhir** qui offre une très belle vue sur l'île de Méaban (réserve ornithologique) ainsi qu'un important **ensemble mégalithique**. A la Table des Marchands, le site archéologique vous proposera une visite guidée pour tout savoir sur les menhirs et les dolmens. Tout le long du parcours, vous profiterez d'une vue remarquable sur le golfe du Morbihan, les îles et à marée basse sur les parcs ostréicoles. De retour à Port-Navalo, vous pourrez rejoindre le **port du Crouesty** et prendre un café face aux nombreux voiliers de plaisance. Marché : Mardi et samedi toute l'année



Mercredi - Vannes et la presqu'île de Conleau

Rejoignez **Vannes** en voiture ou avec le Passeur des Iles (d'avril à septembre) et visitez la vieille ville avec ses **remparts**. Le **circuit médiéval** vous permettra de découvrir en 1h30 les lieux emblématiques de la cité historique : la cathédrale Saint-Pierre, les lavoirs de la Garenne, les sourires de Vannes et sa femme sur la place Henri IV, la porte Saint-Vincent du nom du patron de la ville ou encore le port qui abrite aujourd'hui « le Corbeau des Mers » un des derniers langoustiers de l'île de Sein. Un autre circuit vous emmènera jusqu'à la **presqu'île de Conleau**, en passant par la pointe des Emigrés et en revenant par le site naturel protégé de la rivière du Vincin (2h30). Marché : mercredi et samedi toute l'année.



Jeudi - Le château de Suscinio et Penvins

Le jeudi c'est jour de **marché à Sarzeau** (à 3km du camping). Ce marché animé et coloré est un rendez-vous très prisé toute l'année. L'après-midi, un circuit au départ de Lann Hoëdic vous amènera jusqu'à la petite



chapelle Notre-Dame-de-la-Côte à la **pointe de Penvins**, puis au **château de Suscinio** pour une randonnée entre mer et marais. Une visite guidée vous fera découvrir l'ancienne forteresse ducale qui n'a pas encore livré tous ses secrets.



Vendredi - Les Marais salants de Saint-Armel

A 10 minutes du camping se trouve le petit bourg de **Saint-Armel** et les **marais salants de Lasné**. Des guides nature vous proposent une randonnée commentée de 2 heures à la découverte des salines et des fermes ostréicoles avec possibilité de dégustation d'huîtres. Le sel de Lasné (gros sel et fleur de sel) est en vente au marché et dans la boulangerie café du village, où vous trouverez également le fameux Gochthial de Saint-Armel. **L'île Tascon** toute proche est accessible à pied à marée basse. Marché : vendredi toute l'année



Samedi - Les mégalithes de Gavrinis

Pour une journée placée sous le signe de la Préhistoire, en partant d'Arzon vous pourrez visiter le **Cairn du Petit Mont**, site majeur de l'art mégalithique armoricain (circuit de 3,5 km autour de la pointe). Puis le Passeur des Iles vous emmènera de Port Navalo à la petite **île de Gavrinis** pour une visite guidée. Le cairn de Gavrinis, tombeau datant du Néolithique, est un dolmen à couloir de plus de 50 mètres de diamètre et 6 mètres de haut, riche en ornements et en gravures et un des monuments les mieux conservés de cette époque. Un repos bien mérité pour cette randonnée après une semaine de marche, puisqu'une partie se fait en bateau au milieu des nombreuses îles du Golfe du Morbihan !



Liens utiles

Le Passeur des îles - 06 22 01 67 72 - <http://www.passeurdesiles.com/>
Office de tourisme de la Presqu'île de Rhuy <http://www.rhuys.com/>
Office de tourisme de Vannes <http://www.tourisme-vannes.com/>
Site de la mairie de Locmariaquer <http://www.locmariaquer.fr/>
Tourisme en Bretagne <http://www.tourismebretagne.com/decouvrir>
Guides nature : Mélanie CHOUAN 06.25.93.59.85 ; Gwen MALLÉJAC 06.82.18.34.36

